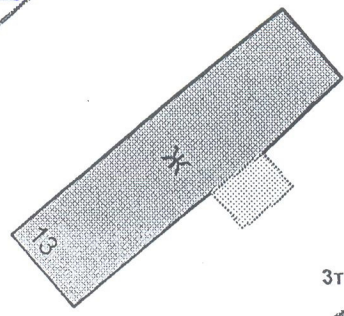



Схема планировочной организации земельного участка

:2



3Т



4Т

:19

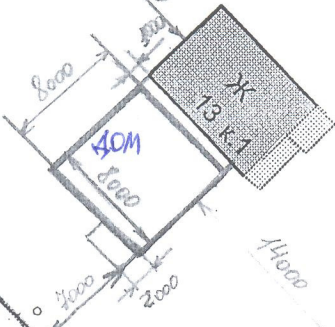


16000

S=0,1727 га

2Т

губерния



So.п.=0,0128 га

5Т

:79

1Т

2- баня

Департамент градостроительства
муницип. г. Архангельска
153001, г. Архангельск, ул. Б. И. Ленина, 5

Департамент
Начальник отдела



СВИДЕТЕЛЬСТВО О ГОСУДАРСТВЕННОЙ РЕГИСТРАЦИИ ПРАВА

Управление Федеральной службы государственной регистрации, кадастра и картографии по Архангельской области и Ненецкому автономному округу

Дата выдачи:

"24" июня 2011 года

Документы-основания: • Договор купли-продажи от 07.06.2011, дата регистрации 24.06.2011, №29-29-01/057/2011-443

Субъект (субъекты) права: Никитин Юрий Александрович

Вид права: Общая долевая собственность, доля в праве 1/3

Объект права: Земельный участок, категория земель: земли населенных пунктов, разрешенное использование: для эксплуатации одноэтажного жилого дома, общая площадь 1727 кв. м, адрес объекта: местоположение установлено относительно ориентира жилой дом, расположенного в границах участка, адрес ориентира: Архангельская область, г.Архангельск, ул.Дружбы, д.13, корп.1

Кадастровый (или условный) номер: 29:22:060703:84

Существующие ограничения (обременения) права: не зарегистрировано

о чем в Едином государственном реестре прав на недвижимое имущество и сделок с ним "24" июня 2011 года сделана запись регистрации № 29-29-01/057/2011-445

Регистратор

Т.В. Крук


М.П.

(подпись)



29-АК

619848





СВИДЕТЕЛЬСТВО О ГОСУДАРСТВЕННОЙ РЕГИСТРАЦИИ ПРАВА

Управление Федеральной службы государственной регистрации, кадастра
и картографии по Архангельской области и Ненецкому автономному округу

Дата выдачи:

"24" июня 2011 года

Документы-основания: • Договор купли-продажи от 07.06.2011, дата регистрации 24.06.2011,
№29-29-01/057/2011-443

Субъект (субъекты) права: Ананьин Евгений Александрович,

Вид права: Общая долевая собственность, доля в праве 1/3

Объект права: Земельный участок, категория земель: земли населенных пунктов, разрешенное
использование: для эксплуатации одноэтажного жилого дома, общая площадь 1727 кв. м, адрес
объекта: местоположение установлено относительно ориентира жилой дом, расположенного в
границах участка, адрес ориентира: Архангельская область, г.Архангельск, ул.Дружбы, д.13,
корп.1

Кадастровый (или условный) номер: 29:22:060703:84

Существующие ограничения (обременения) права: не зарегистрировано

о чем в Едином государственном реестре прав на недвижимое имущество и сделок с ним "24"
июня 2011 года сделана запись регистрации № 29-29-01/057/2011-445

Регистратор


Т.В. Крук

М.П.

(подпись)

29-АК

619847





СВИДЕТЕЛЬСТВО О ГОСУДАРСТВЕННОЙ РЕГИСТРАЦИИ ПРАВА

Управление Федеральной службы государственной регистрации, кадастра и картографии по Архангельской области и Ненецкому автономному округу

Дата выдачи:

"24" июня 2011 года

Документы-основания: • Договор купли-продажи от 07.06.2011, дата регистрации 24.06.2011, №29-29-01/057/2011-443

Субъект (субъекты) права: Никитина Александра Юрьевна,

Вид права: Общая долевая собственность, доля в праве 1/3

Объект права: Земельный участок, категория земель: земли населенных пунктов, разрешенное использование: для эксплуатации одноэтажного жилого дома, общая площадь 1727 кв. м, адрес объекта: местоположение установлено относительно ориентира жилой дом, расположенного в границах участка, адрес ориентира: Архангельская область, г.Архангельск, ул.Дружбы, д.13, корп.1

Кадастровый (или условный) номер: 29:22:060703:84

Существующие ограничения (обременения) права: не зарегистрировано


о чем в Едином государственном реестре прав на недвижимое имущество и сделок с ним "24" июня 2011 года сделана запись регистрации № 29-29-01/057/2011-445

Регистратор

Т.В. Крук

М.П.

(подпись)



29-АК 619849

